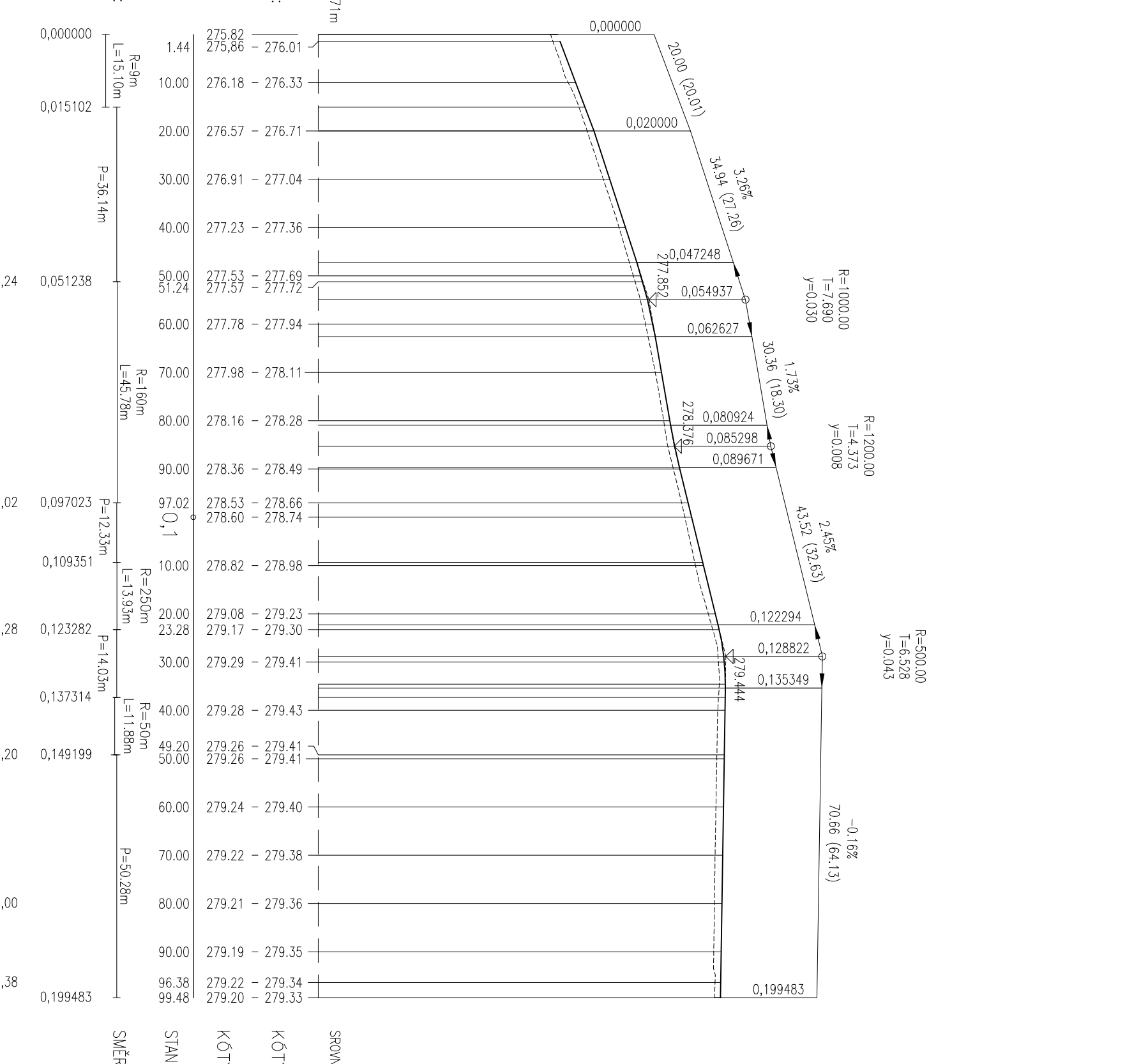


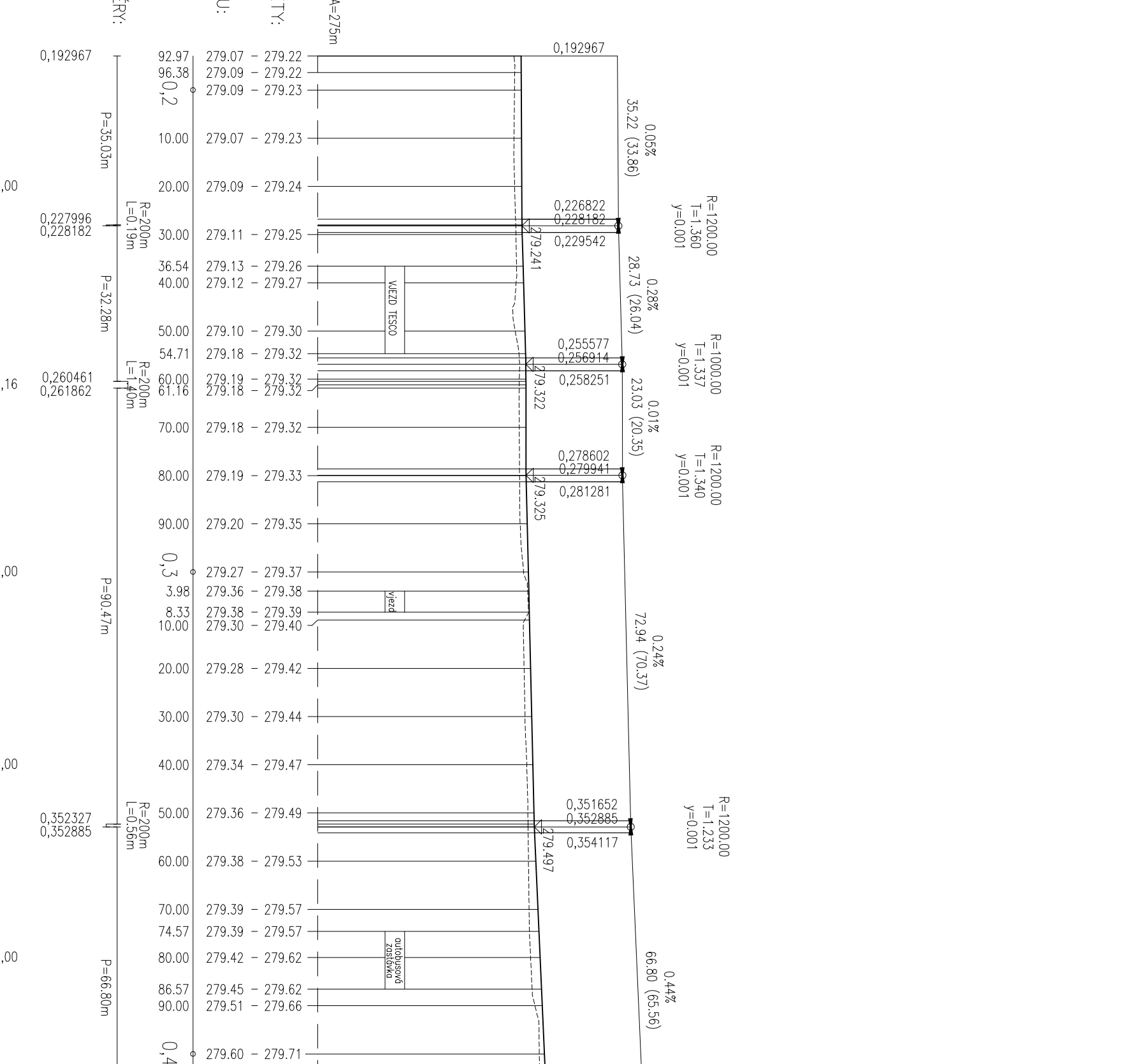
Podélný profil: chodník vpravo

Rozsah: km 0,00000 - km 0,19948



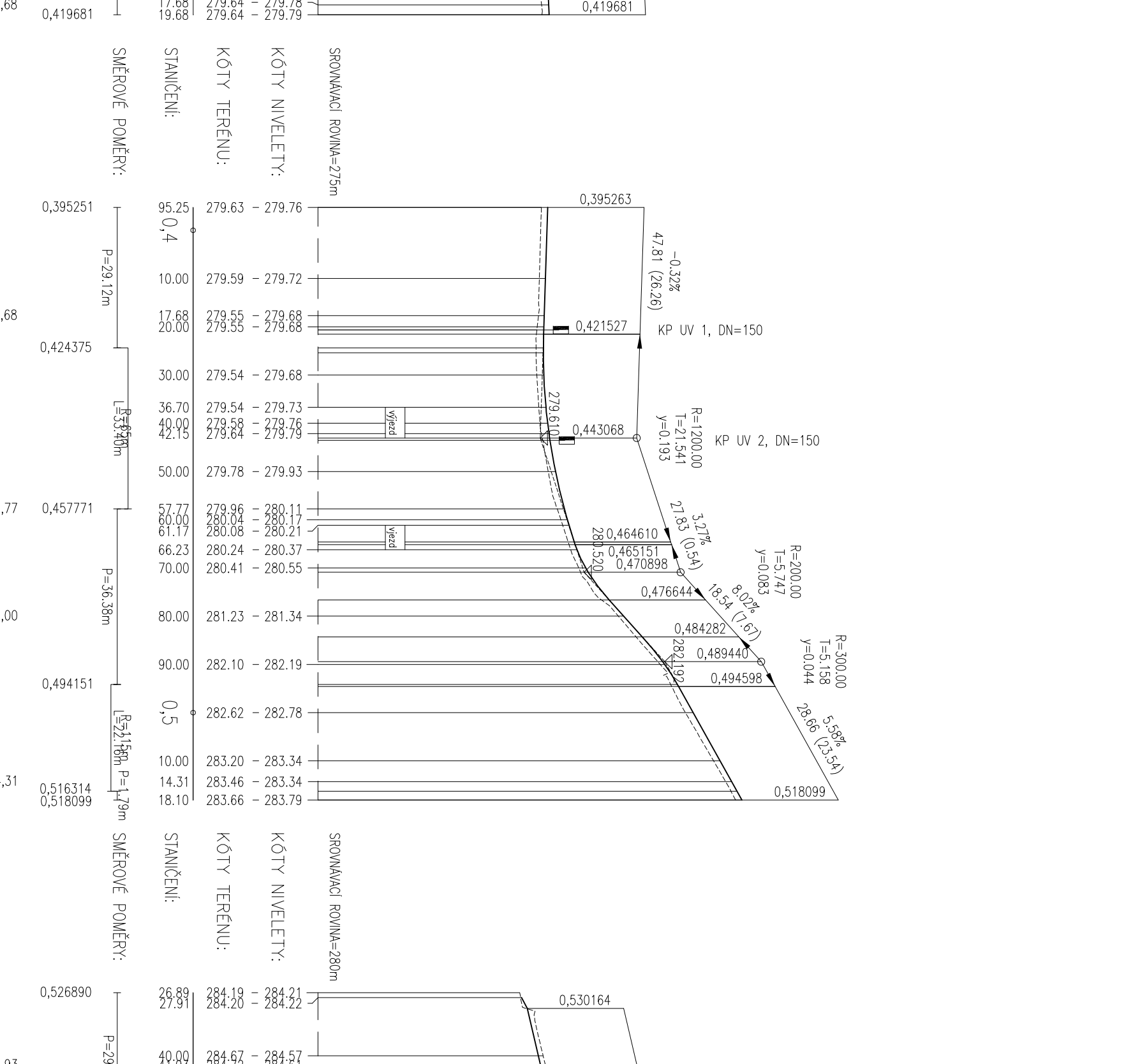
Podélný profil: chodník vpravo

Rozsah: km 0,19297 - km 0,41868



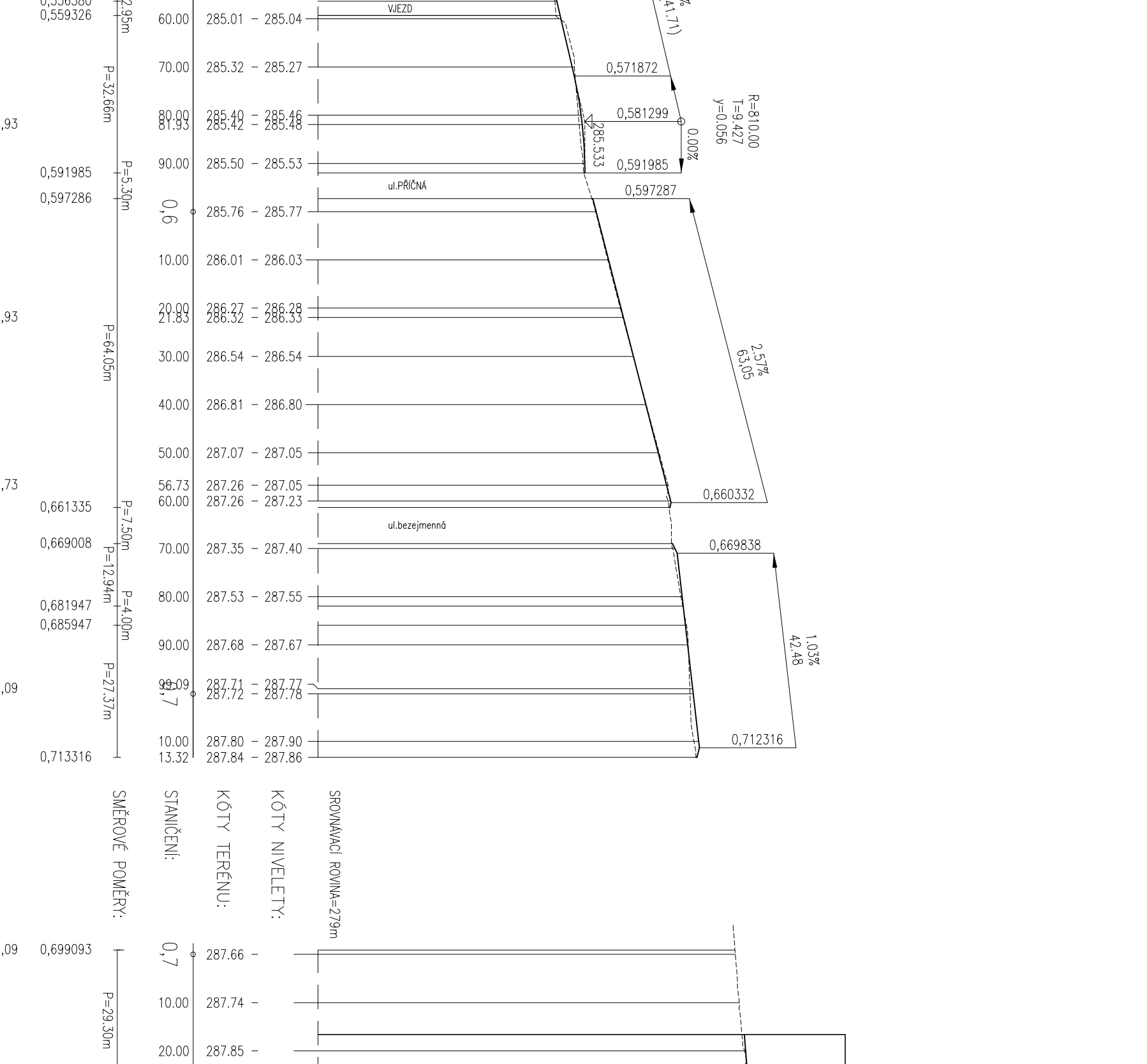
Podélný profil: chodník vpravo

Rozsah: km 0,39525 - km 0,51810



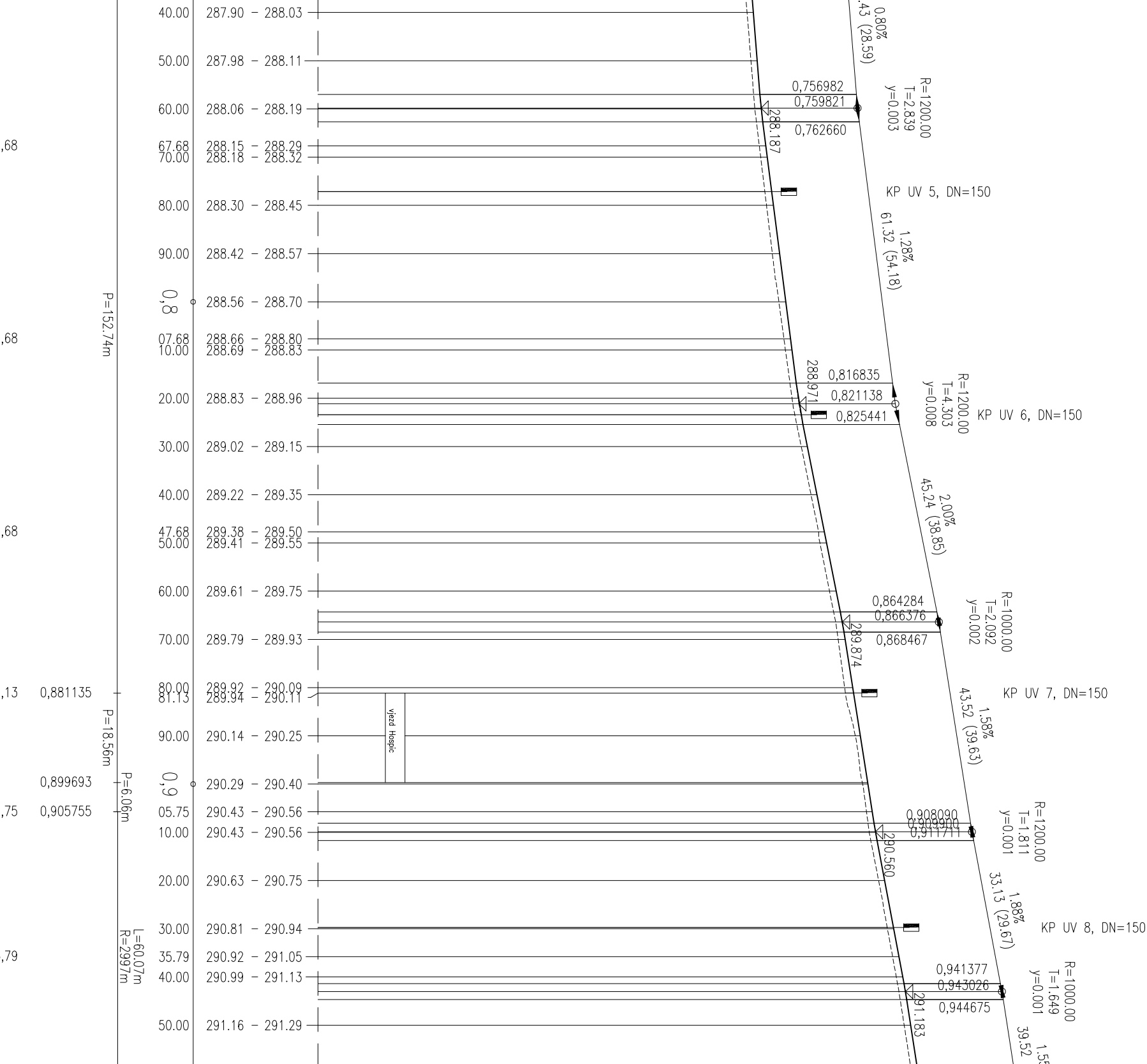
Podélný profil: chodník vpravo

Rozsah: km 0,52689 - km 0,71332



Podélný profil: chodník vpravo

Rozsah: km 0,51226 - km 1,00864



Softwarový systém JTSK  
Výškový systém Bati

OPROJEKOVÝ PROJEKTANT	OBJEKTU	Ing.PAVEL KUBISEK	Datum:	10./2011	Meritko:	1:1000/100
SMĚK:	Čerčany-bezbarierové chodníky podél sil.II/109 a III/1094					Skupové
OBJEKT:	SO 101 CHODNÍK					
PRŮJEMK:	PODÉLNÝ PROFIL					Pláňové 3
Období:	Obec Čerčany	Okres: Benešov	OSP			