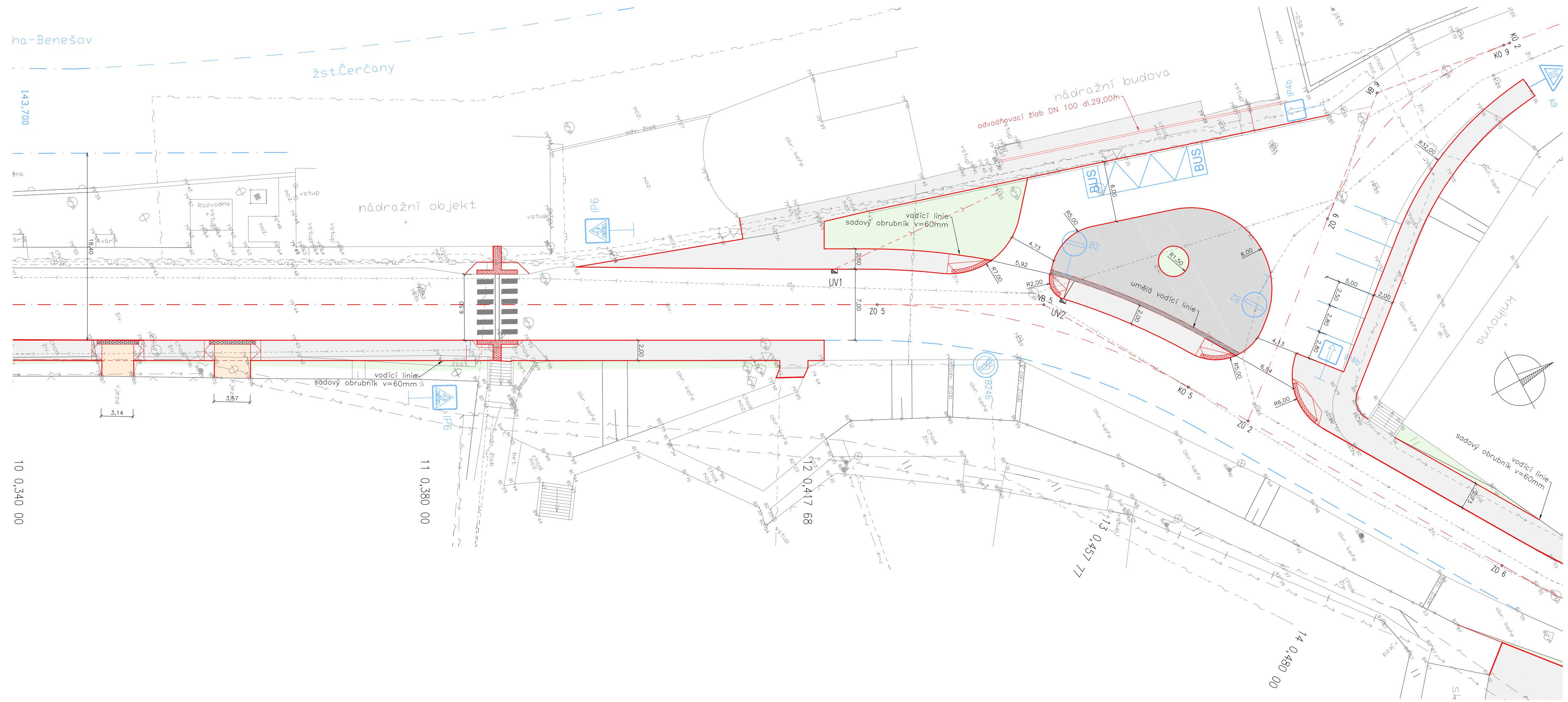
















ha-Benešov



LEGENDA:

-  vodovodní potrubí
-  kanalizace
-  telefonní vedení
-  vedení VN podzemní
-  vedení NN podzemní
-  vedení NN nadzemní
-  CHODNÍK ZÁMKOVÁ DLAŽBA PŘÍRODNÍ tl. 60 mm
-  CHODNÍK ZÁMKOVÁ DLAŽBA ČERVENÁ tl. 60 mm
-  VJEZD ZÁMKOVÁ DLAŽBA ČERVENÁ tl. 80 mm
-  ZÁMKOVÁ DLAŽBA SLEPECKÁ ČERVENÁ
-  ZÁMKOVÁ DLAŽBA SLEPECKÁ PŘÍRODNÍ
-  UMĚLÁ VODICÍ LINIE
-  SADOVNICKÉ ÚPRAVY
-  KOMUNIKACE PĚŠÍ ZÓNA

Souřadnicový systém JTSK
 Výškový systém Balt
 ZMĚNA č.1 05/2015

ODPOVĚDNÝ PROJEKTANT OBJEKTU	Ing.PAVEL KUBÍSEK	Datum: 05/2015	Měřítko: 1: 250
STAVBA:	Čerčany-bezbarierové chodníky podél sil.II/109 a III/1094		
OBJEKT:	SO 101 CHODNÍK		
PŘÍLOHA:	SITUACE 1.ČÁST		
Objednatel:	Obec Čerčany	Okres: Benešov	DSP
			Souprava
			Příloha č.
			2.1

10 0,340 00

11 0,380 00

12 0,417 68

13 0,457 77

14 0,480 00